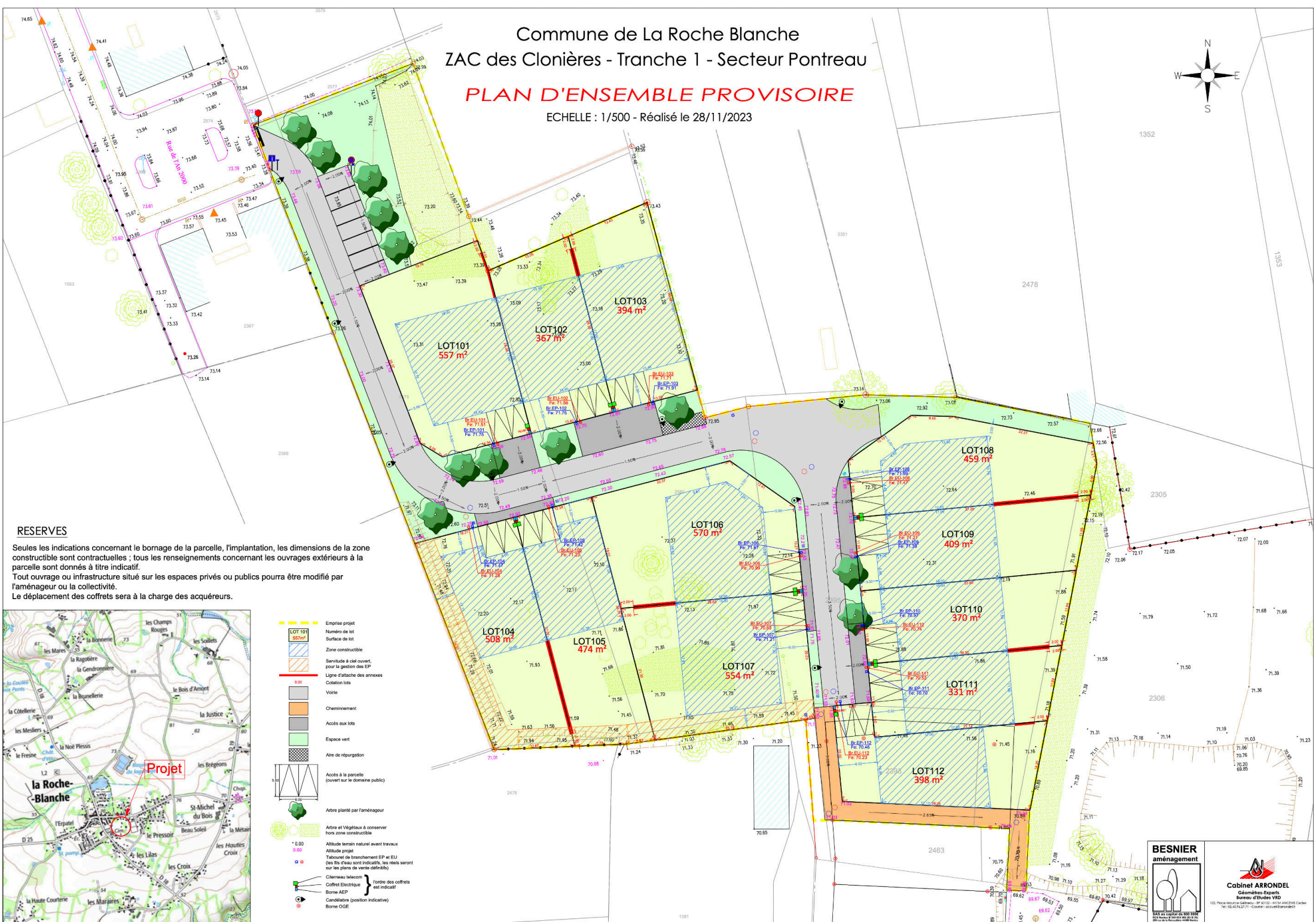
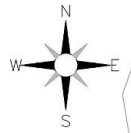


Commune de La Roche Blanche
ZAC des Clonières - Tranche 1 - Secteur Pontreau

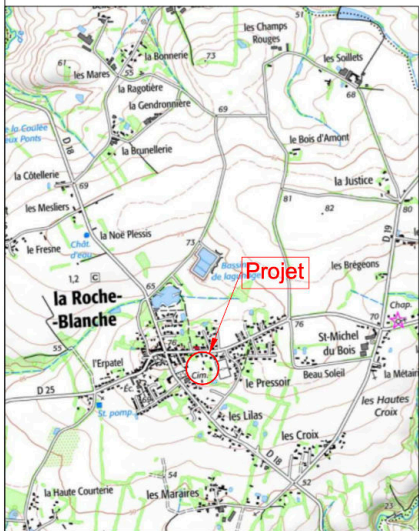
PLAN D'ENSEMBLE PROVISOIRE

ECHELLE : 1/500 - Réalisé le 28/11/2023



RESERVES

Seules les indications concernant le bornage de la parcelle, l'implantation, les dimensions de la zone constructible sont contractuelles ; tous les renseignements concernant les ouvrages extérieurs à la parcelle sont donnés à titre indicatif.
Tout ouvrage ou infrastructure situé sur les espaces privés ou publics pourra être modifié par l'aménageur ou la collectivité.
Le déplacement des coffrets sera à la charge des acquéreurs.



- Emprise projet
- Numéro de lot
- Surface de lot
- Zone constructible
- Servitude à ciel ouvert, pour la gestion des EP
- Ligne d'attache des annexes
- Collation lots
- Voie
- Cheminement
- Accès aux lots
- Espace vert
- Aire de réparation
- Accès à la parcelle (ouvert sur le domaine public)
- Arbre planté par l'aménageur
- Arbre et végétal à conserver hors zone constructible
- 0.00
- 0.05
- Altitude terrain naturel avant travaux
- Altitude projet
- Tabouret de branchement EP et EU (les fils d'eau sont indiqués, les veaux seront sur les plans de vente définitifs)
- Clavier télécom
- Coffret électrique
- Borne AEP
- Caissette (position indicative)
- Borne OGE

